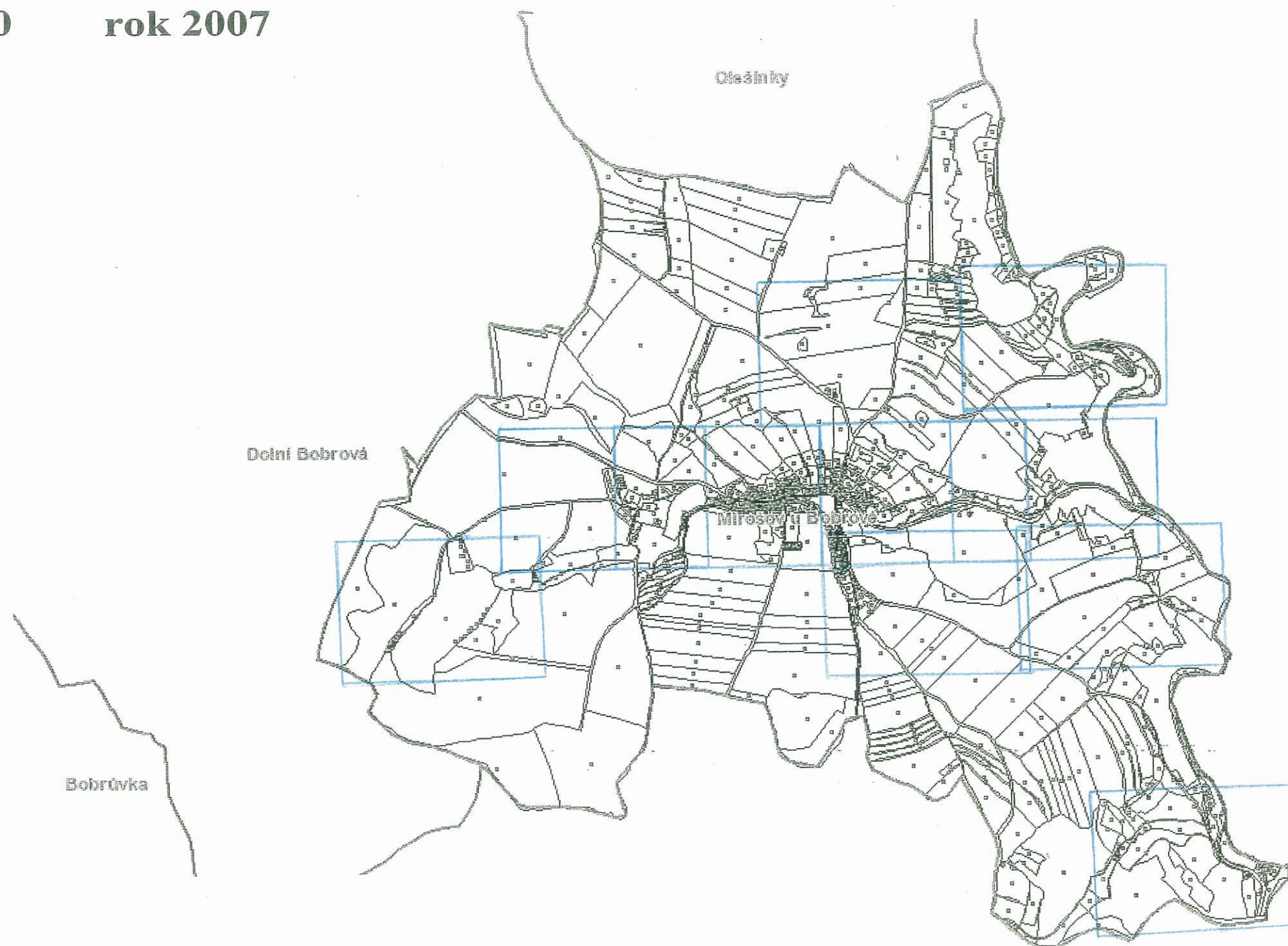


VYMEZENÍ ZASTAVĚNÉHO ÚZEMÍ


Obec Mirošov m 1:2000 rok 2007



INTRAVILÁN – ZASTAVĚNÉ ÚZEMÍ – ZASTAVĚNÁ ČÁST OBCE VYMEZENÁ
K 1. ZÁŘÍ 1966 A VYZNAČENÁ V MAPÁCH EVIDENCE NEMOVITOSTÍ

HRANICE ZASTAVĚNÉHO ÚZEMÍ K DATU 2.KVĚTNA 2007

HRANICE NEZASTAVITELNÉ PLOCHY

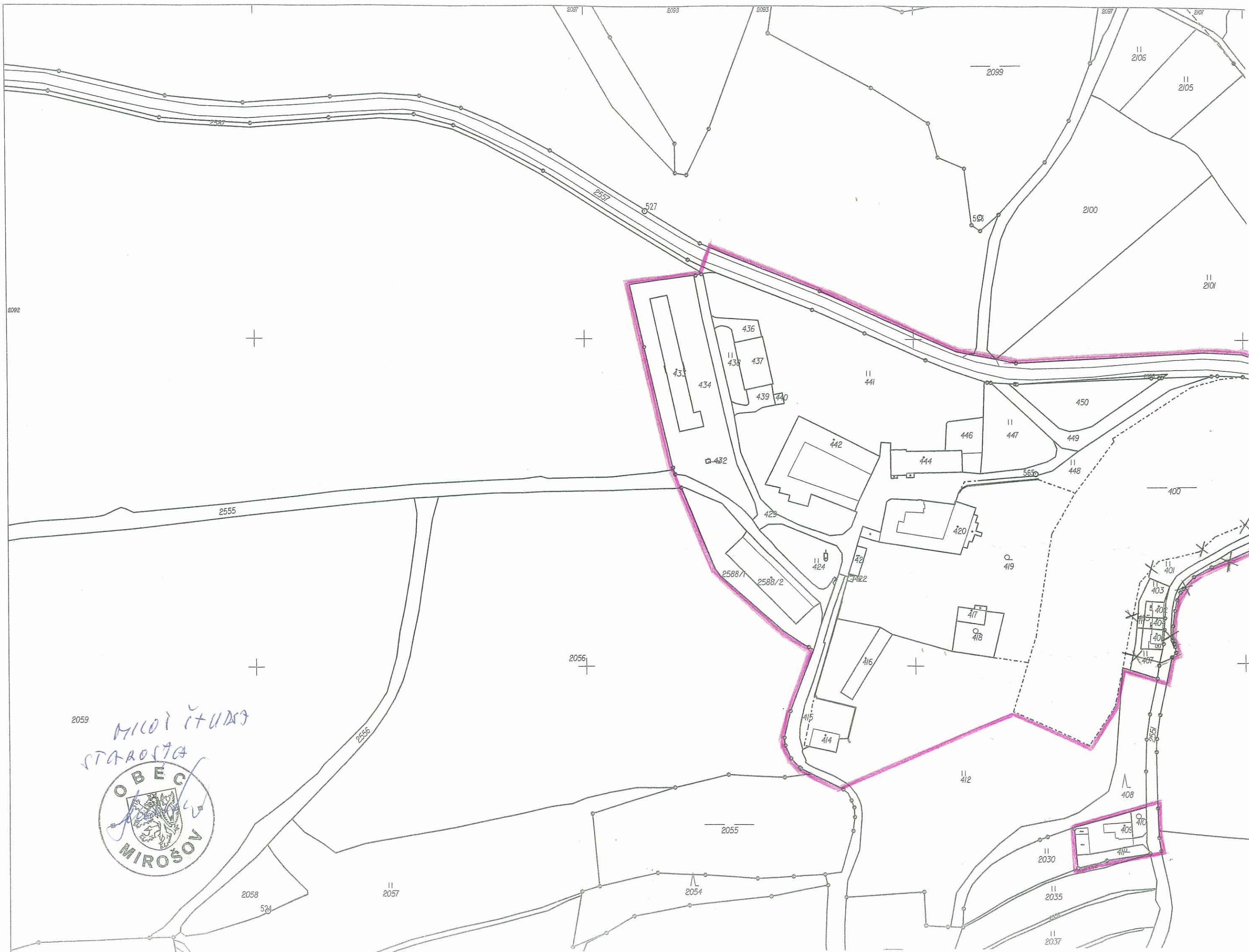


MILOŠ ŽURSA STAROSTA



[Handwritten signature]

MĚSTSKÝ ÚŘAD
NOVÉ MĚSTO na Moravě



MIRŮVĚTŮV
STAROSTA



2059

2058

2057

2054

2055

2030

2035

2037